



Кемеровская область - Кузбасс
Гурьевский муниципальный округ
АДМИНИСТРАЦИЯ ГУРЬЕВСКОГО
МУНИЦИПАЛЬНОГО ОКРУГА

ПОСТАНОВЛЕНИЕ

От 18.02.2025

№ 207

О принятии решения о подготовке документации по планировке территории (проекта межевания территории)

В соответствии со ст. ст. 45, 46 Градостроительного кодекса Российской Федерации, Федеральным законом от 06.10.2003 № 131-ФЗ «Об общих принципах организации местного самоуправления в Российской Федерации», на основании заявления Общества с ограниченной ответственностью «Производственно-транспортный центр Бачатский»:

1. Принять решение о подготовке документации по планировке территории: «Проект межевания территории по адресу: Кемеровская область, р-н Гурьевский, в 8,7 км на восток от п Раздольный», расположенной за пределами границ населенного пункта в границах территориальной зоны ПР (зона для размещения объектов добывающей промышленности), определенной правилами землепользования и застройки муниципального образования Гурьевский муниципальный округ Кемеровской области - Кузбасса, утвержденными решением Совета народных депутатов Гурьевского муниципального округа от 23.03.2023 № 698, включающей земельный участок с кадастровым номером 42:02:0110015:11 и ограниченной с восточной стороны территориальной зоной Т (зона транспортной инфраструктуры (за исключением индивидуального транспорта)), с южной, западной и северной сторон территориальной зоной СХ (сельскохозяйственные угодья).

Границы территории для подковки проекта межевания утвердить согласно приложению к настоящему постановлению.

2. Письменные предложения физических и юридических лиц о порядке, сроках подготовки и содержании документации по планировке территории принимаются по адресу: 652780, Кемеровская область – Кузбасс, Гурьевский муниципальный округ, ул. Коммунистическая, 21, кабинет 216 (2 этаж), с понедельника по пятницу с 9:00 до 15:00 (обед с 12.00 до 13.00), а также на адрес электронной почты arh_gur@mail.ru, в течение 20 дней со дня опубликования настоящего постановления.

3. Отделу архитектуры и градостроительства администрации Гурьевского муниципального округа (Бояровой Г.Б.):

3.1. осуществить проверку и согласование документации по планировке территории в соответствии с требованиями градостроительного законодательства;

3.2. в случае соответствия подготовленной документации по планировке территории требованиям градостроительного законодательства, организовать и провести публичные слушания по указанному в п. 1 настоящего постановления проекту.

4. Настоящее постановление подлежит обнародованию путем опубликования в средстве массовой информации «ИНФОРМАЦИОННЫЙ ПОРТАЛ АДМИНИСТРАЦИИ ГУРЬЕВСКОГО МУНИЦИПАЛЬНОГО ОКРУГА КЕМЕРОВСКАЯ ОБЛАСТЬ - КУЗБАСС» (доменное имя сайта в информационно-телекоммуникационной сети Интернет - INFOGUR.RU) и размещения на официальном сайте администрации Гурьевского муниципального округа www/admgur.ru в информационно — телекоммуникационной сети «Интернет»

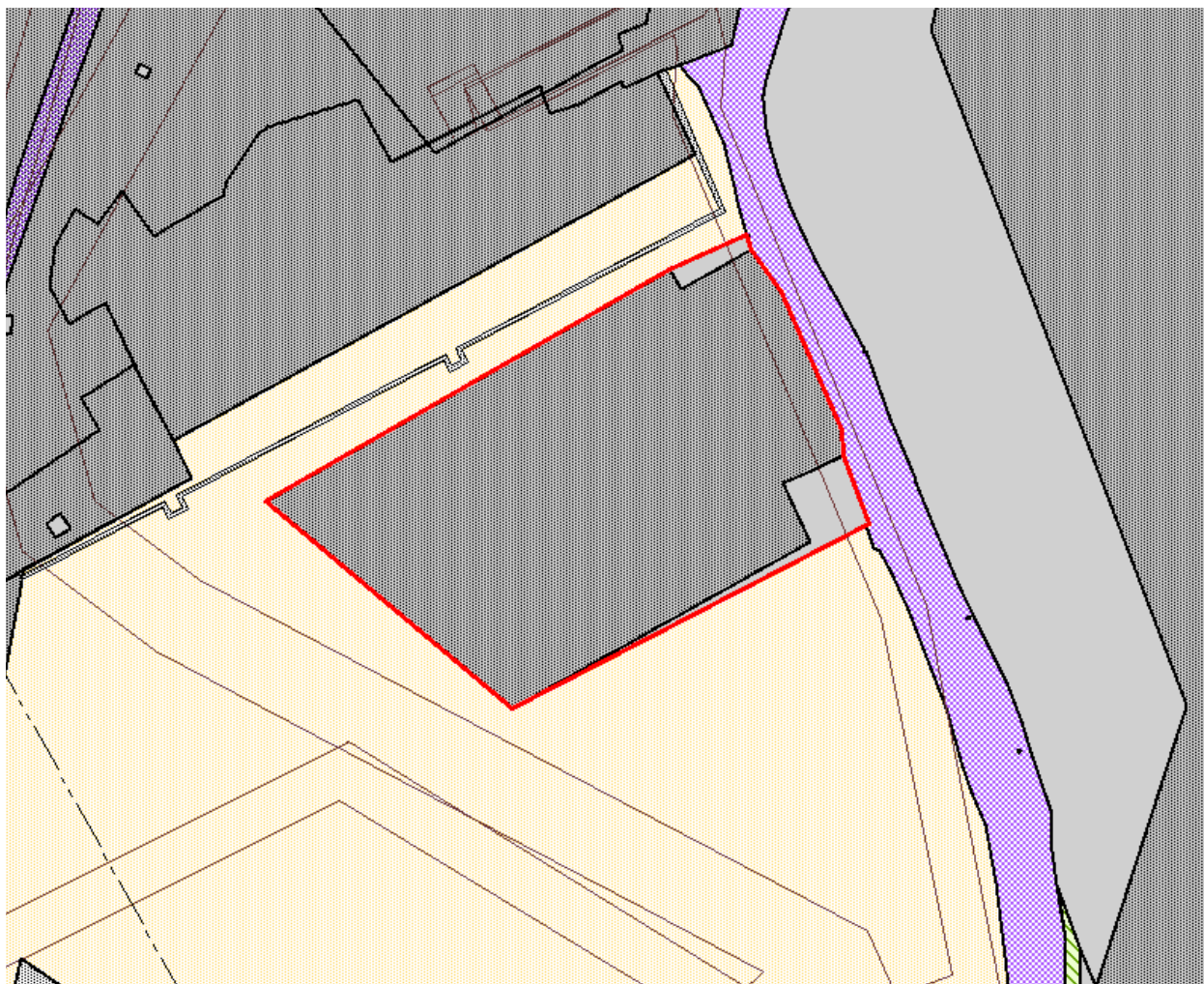
5. Контроль за исполнением настоящего постановления возложить на заместителя главы Гурьевского муниципального округа по строительству и капитальному ремонту Мирошкину Т.В.





Глава Гурьевского
муниципального округа



С.А. Черданцев

Схема территории для подготовки проекта межевания.



	- границы территории для разработки проекта межевания;
	- зона для размещения объектов добывающей промышленности (ПР);
	- зона транспортной инфраструктуры (за исключением индивидуального транспорта (Т));
	- сельскохозяйственные угодья (СХ).